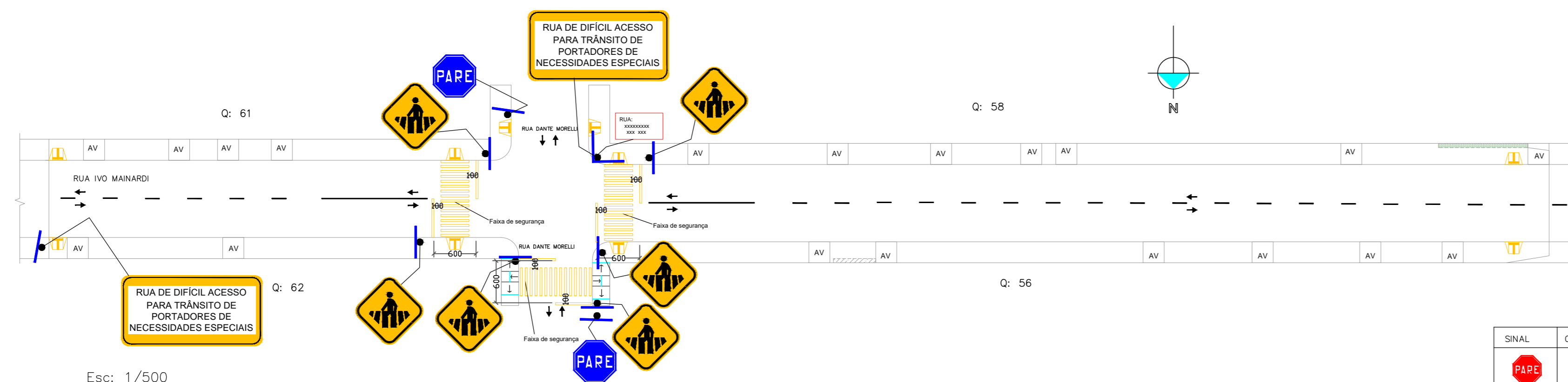
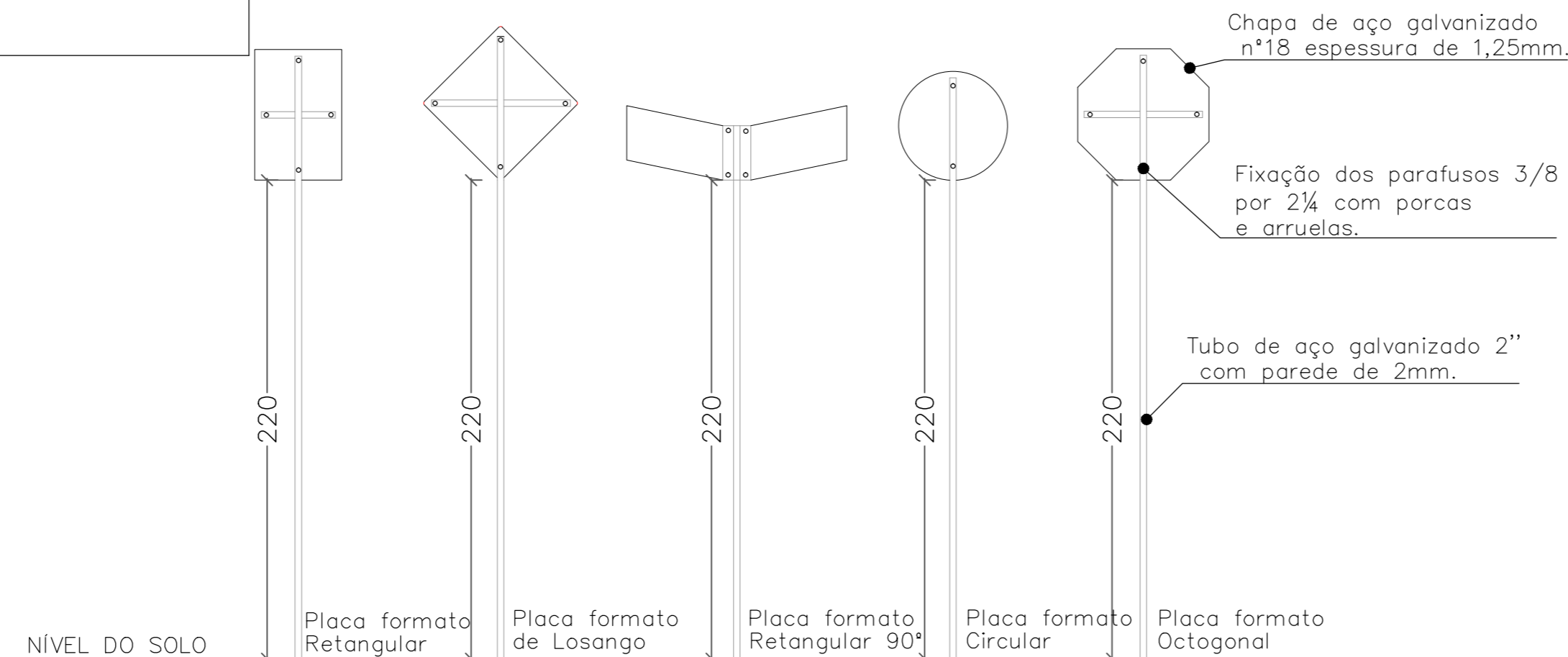
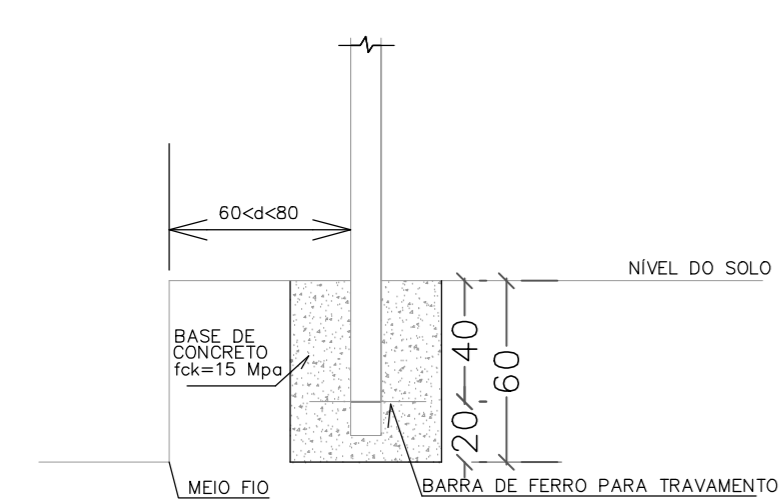
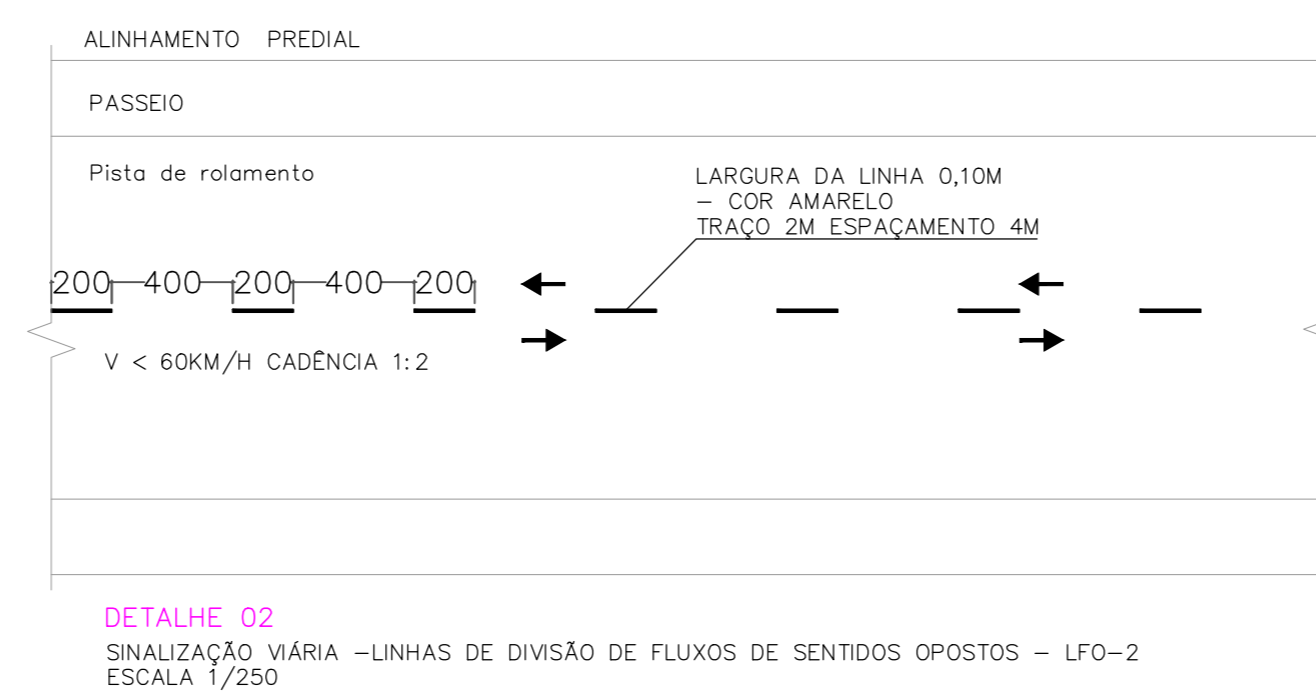


PROJETO DE SINALIZAÇÃO VIÁRIA  
RUA IVO MAINARDI – Trecho entre as Rua Cândido Godoy e Rua Dante Morelli



Esc: 1/500

LEGENDA	
	4,00 X LARGURA DA VIA (FAIXAS ALTERNADAS DE 0,30M LARGURA E ESPAÇAMENTO DE 0,40M – COR BRANCO)
	LARGURA DA LINHA 0,10M – COR AMARELO TRAÇO 2M ESPAÇAMENTO 4M V < 60KM/H CADÊNCIA 1:2
	SENTIDO FLUXO DE TRÁFEGO
	PLACA DE SINALIZAÇÃO NO POSTE
	PLACA NOME DE RUA NO POSTE
	PLACA DE ESPECIAL DE ADVERTENCIA RUA DE DIFÍCIL ACESSO PARA TRANSITO DE PORTADORES DE NECESSIDADES ESPECIAIS
	PLACA DE PARADA OBRIGATORIA EXISTENTE SERÁ MANTIDA
	PLACA NOME DE RUA
	PLACA PASSAGEM SINALIZADA DE PEDESTRE



DETAILHE 03  
FIXAÇÃO DE PLACAS DE SINALIZAÇÃO  
Esc: 1/25

SINAL	CÓDIGO	DIMENSÃO	NOME
	R-1	LADO 0,25M	PARADA OBRIGATORIA
	R-2	LADO 0,75M	DE A PREFERENCIA
	R-3	DIAMETRO 0,50M	SENTIDO PROIBIDO
	R-4a	DIAMETRO 0,50M	PROIBIDO VIRAR A ESQUERDA
	R-4b	DIAMETRO 0,50M	PROIBIDO VIRAR A DIREITA
	R-14	DIAMETRO 0,50M	CARGA MAXIMA PERMITIDA
	R-24a	DIAMETRO 0,50M	SENTIDO DE CIRCULAÇÃO DA VIA/PISTA
	R-24b	DIAMETRO 0,50M	PASSAGEM OBRIGATORIA
	R-25a	DIAMETRO 0,50M	VIRE A ESQUERDA
	R-25b	DIAMETRO 0,50M	VIRE A DIREITA
	R-25c	DIAMETRO 0,50M	SIGA EM FRENTE OU A ESQUERDA
	R-25d	DIAMETRO 0,50M	SIGA EM FRENTE OU A DIREITA
	R-26	DIAMETRO 0,50M	SIGA EM FRENTE
	R-28	DIAMETRO 0,50M	DUPLA SENTIDO DE CIRCULAÇÃO
	R-33	DIAMETRO 0,50M	SENTIDO DE CIRCULAÇÃO NA ROTATORIA
	20 DEVAGAR ESCOLA	2,00 X 1,00M	LIMITE DE VELOCIDADE DEVAGAR ESCOLA
		0,40 X 0,60M	PONTO DE TAXI
	I23	0,40 X 0,60M	PARADA DE ÔNIBUS
		2,00 X 1,00M	RUA DE DIFÍCIL ACESSO PARA TRANSITO DE PORTADORES DE NECESSIDADES ESPECIAIS
	A-18	LADO 0,50M	PLACA LOMBADA/OBSTACULO
	A-32B	LADO 0,50M	PASSAGEM SINALIZADA DE PEDESTRE
	A-33B	LADO 0,50M	PASSAGEM SINALIZADA DE ESCOLARES
	A-21B	LADO 0,50M	ESTREITAMENTO DE PISTA A ESQUERDA
	A-21C	LADO 0,50M	ESTREITAMENTO DE PISTA A DIREITA
	S		SEMAFORO
		45 x 25 CM	PLACA INDICATIVA DE RUAS

	Projeto:	PROJETO DE SINALIZAÇÃO	
	Discriminação:	RUA IVO MAINARDI - BAIRRO CENTRO - TRECHO ENTRE AS RUAS CANDIDO GODOY E DANTE MORELLI - DOM FELICIANO - RS	
Área:	Proprietário:	Escala:	
2.468,00m²		Indicada	
Data:	Responsável Técnico:	Pranchas:	
Agosto / 2019	Prefeitura Municipal de Dom Feliciano - CNPJ: 88.601.943/0001-10	04	
Desenho:		765X530mm	
CLEOPATRA JADALLA	Monica Bender - Engª Civil - CREA RS 159.454	Revisão em Agosto/2019	